





C.6. PDPS

SOUŘADNICOVÝ SYSTÉM: S-JTSK
VÝŠKOVÝ SYSTÉM: BpV

| | | | | |
|---|---------------------------|--|---|----------------|
| KRESLIL: | KOLEKTIV |    |  FÖRSTEROVA Č.P. 175, 566 01 VYSOKÉ MÝTO EMAIL.: MDS@MDSPROJEKT.CZ | |
| ZPRACOVAL: | ING. FRANTIŠEK DOUBRAVSKÝ | | | |
| TECHNICKÁ KONTROLA: | ING. JAN BURSA | | | |
| ZODPOVĚDNÝ PROJEKTANT: | ING. JAN BURSA | | | |
| HLAVNÍ PROJEKTANT: | ING. FRANTIŠEK DOUBRAVSKÝ | | | |
| KRAJ: PARDUBICKÝ | OKRES: SVITAVY | OBEC: MORAVSKÁ TŘEBOVÁ | STUPEŇ: | PDPS |
| INVESTOR: PARDUBICKÝ KRAJ, KOMENSKÉHO NÁMĚSTÍ 125, 532 11 PARDUBICE | | | ZAK.ČÍSLO: | 3417-25-3 |
| AKCE: MOST EV. Č. 36825-1 MORAVSKÁ TŘEBOVÁ | | | ARCHIVNÍ ČÍSLO: | 3417 |
| | | | DATUM: | 10/2025 |
| | | | FORMÁT: | |
| | | | MĚŘÍTKO: | - |
| OBJEKT: C.6. ZÁBOROVÝ ELABORÁT | | | ČÍSLO SOUPRAVY: | ČÍSLO PŘÍLOHY: |
| OBSAH: SEZNAM DOTČENÝCH POZEMKŮ | | | | C.6.3. |

| MOST EV. Č. 36825-1 MORAVSKÁ TŘEBOVÁ (PS) | | | | | | MORAVSKÁ TŘEBOVÁ (č. k. ú. 698806) | | | | | |
|---|------------|------------|--------|-------------------|---------|------------------------------------|--------|-------------------|-------------------|---------------------------------|---------------------------|
| DOČASNÝ ZÁBOR STAVBY (po dobu výstavby s dobou trvání do 12 měsíců) | | | | | | | | | | | |
| Číslo položky záboru | parcela KN | Parcela ZE | Výměra | Parcela KN pro ZE | Kultura | BPEJ | Trvalý | Dočasný do 1 roku | Dočasný nad 1 rok | Číslo parcely KN po geom. plánu | Poznámka, ostatní záznamy |

| LV 1145 - Pardubický kraj (Komenského náměstí 125, Pardubice-Staré Město, 53002 Pardubice) Hospodaření se svěřeným majetkem kraje: Správa a údržba silnic Pardubického kraje (Doubravice 98, 53353 Pardubice) | | | | | | | | | | | |
|---|---------|--|-------|--|---------------------------------|------------|--|-------|--|--|--------------------------------|
| D1 | 278/9 | | 219,0 | | ostatní plocha - silnice | | | 219,0 | | | Věcné břemeno (podle listiny). |
| D2 | 278/10 | | 184,0 | | ostatní plocha - silnice | | | 184,0 | | | Věcné břemeno (podle listiny). |
| D6 | 3921/41 | | 7,0 | | trvalý travní porost | 55700-7m2 | | 7,0 | | | --- |
| D7 | 3921/43 | | 3,0 | | trvalý travní porost | 55700-3m2 | | 3,0 | | | --- |
| D8 | 3921/6 | | 11,0 | | trvalý travní porost | 55700-11m2 | | 11,0 | | | Věcné břemeno (podle listiny). |
| D11 | 3921/65 | | 32,0 | | ostatní plocha - ostatní komun. | | | 30,0 | | | Věcné břemeno (podle listiny). |
| D13 | 3921/35 | | 619,0 | | ostatní plocha - silnice | | | 593,0 | | | Věcné břemeno (podle listiny). |
| D15 | 278/1 | | 665,0 | | ostatní plocha - silnice | | | 137,0 | | | --- |

| LV 10001 - Město Moravská Třebová (nám. T. G. Masaryka 32/29, Město, 57101 Moravská Třebová) | | | | | | | | | | | |
|--|--------|--|--------|--|---|--------------|--|-------|--|--|--|
| D3 | 282/1 | | 863,0 | | ostatní plocha - neplodná půda | | | 156,0 | | | Věcné břemeno (podle listiny). |
| D4 | 1762 | | 6523,0 | | ostatní plocha - sportoviště+rekreační plocha | | | 286,0 | | | Věcné břemeno (podle listiny). |
| D9 | 1894/5 | | 509,0 | | trvalý travní porost | 55700-509m2 | | 11,0 | | | Věcné břemeno (podle listiny); Změna výměr obnovou operátu. |
| D12 | 1894/4 | | 603,0 | | trvalý travní porost | 55700-603m2 | | 125,0 | | | Věcné břemeno (podle listiny); Změna výměr obnovou operátu. |
| D14 | 1894/3 | | 1329,0 | | trvalý travní porost | 55700-1329m2 | | 50,0 | | | Věcné břemeno (podle listiny); Změna výměr obnovou operátu. |

| | |
|--|---|
| MOST EV. Č. 36825-1 MORAVSKÁ TŘEBOVÁ (PS) | MORAVSKÁ TŘEBOVÁ (č. k. ú. 698806) |
|--|---|

| |
|---|
| DOČASNÝ ZÁBOR STAVBY <i>(po dobu výstavby s dobou trvání do 12 měsíců)</i> |
|---|

| Číslo položky záboru | parcela KN | Parcela ZE | Výměra | Parcela KN pro ZE | Kultura | BPEJ | Trvalý | Dočasný do 1 roku | Dočasný nad 1 rok | Číslo parcely KN po geom. plánu | Poznámka, ostatní záznamy |
|----------------------|------------|------------|--------|-------------------|---------|------|--------|-------------------|-------------------|---------------------------------|---------------------------|
|----------------------|------------|------------|--------|-------------------|---------|------|--------|-------------------|-------------------|---------------------------------|---------------------------|

| |
|--|
| LV 2365 - Vlastnické právo: Česká republika |
|--|

| |
|--|
| Právo hospodařit s majetkem státu: Povodí Moravy, s.p. (Dřevařská 932/11, Veveří, 60200 Brno) |
|--|

| | | | | | | | | | | | |
|-----------|------|--|--------|--|---|--|--|-------------|--|--|---|
| D5 | 1763 | | 3425,0 | | koryto v.t. přiroz./upr. - vodní plocha | | | 24,0 | | | Poznámka spornosti Změna výměr obnovou operátu |
|-----------|------|--|--------|--|---|--|--|-------------|--|--|---|

| |
|---|
| LV 10002 - Vlastnické právo: Česká republika |
|---|

| |
|---|
| Právo hospodařit s majetkem státu: Státní pozemkový úřad (Husinecká 1024/11a, Žižkov, 13000 Praha 3) |
|---|

| | | | | | | | | | | | |
|------------|---------|--|-------|--|------------------------------|--|--|--------------|--|--|---|
| D10 | 3921/64 | | 935,0 | | ostatní plocha - jiná plocha | | | 140,0 | | | Chráněná značka geodetického bodu; Věcné břemeno (podle listiny) |
|------------|---------|--|-------|--|------------------------------|--|--|--------------|--|--|---|